






ภาพกิจกรรม การประชุมชี้แจงและให้ความรู้ โครงการจัดทำผังภูมิสังคมเพื่อการบริหารจัดการน้ำ
หมู่บ้าน / ชุมชน แบบบูรณาการอย่างยั่งยืน (Geo-social Map) ในพื้นที่จังหวัดศรีสะเกษ







รายงานผล การประชุมชี้แจงและให้ความรู้ โครงการจัดทำผังภูมิสังคมเพื่อการบริหารจัดการน้ำ หมู่บ้าน / ชุมชน แบบบูรณาการอย่างยั่งยืน (Geo-social Map) เพื่อประชาสัมพันธ์หรือชี้แจงการมีส่วนร่วมของ ประชาชนในพื้นที่และใกล้เคียง เพื่อแก้ไขปัญหา น้ำท่วม น้ำแล้ง และพัฒนาคุณภาพชีวิตให้กับประชาชน ในพื้นที่หมู่บ้าน/ชุมชน/ตำบล

ชื่อหน่วยงาน ดำเนินการ สำนักงานโยธาธิการและผังเมืองจังหวัดศรีสะเกษ ร่วมกับท้องถิ่นอำเภอกันทรลักษ์ จัดประชุมประชาคมเพื่อประชาสัมพันธ์การมีส่วนร่วมของประชาชนในเขตพื้นที่ และใกล้เคียง ในการแก้ไขปัญหา น้ำท่วม น้ำแล้ง และพัฒนาคุณภาพชีวิตให้กับประชาชนในพื้นที่หมู่บ้าน/ชุมชน/ตำบล ในวันที่ ๑๙ เมษายน ๒๕๖๖ เวลา ๑๓.๓๐ – ๑๖.๓๐ น. ณ หอประชุมอำเภอกันทรลักษ์ ผู้เข้าร่วมประชาคม ประกอบด้วย เจ้าหน้าที่ สำนักงานโยธาธิการและผังเมืองจังหวัดศรีสะเกษ นายอำเภอกันทรลักษ์ นายสุกิจ เหลืองสกุลไทย คณะผู้บริหาร สมาชิกสภาอบต. พนักงาน อบต. กำนัน/ผู้ใหญ่บ้าน ประชาชนในตำบล บึงมะลู กุดเสลา เมือง สังเม็ก โนนสำราญ เสางชัย ขนุน สวนกล้วย เวียงเหนือ ภูผามอก ประชาชนในพื้นที่ ใกล้เคียง ร่วมประชุมเพื่อหาทางแก้ไขปัญหา น้ำท่วม น้ำแล้ง และพัฒนาคุณภาพชีวิตให้กับประชาชนในพื้นที่ หมู่บ้าน/ชุมชน/ตำบล

วัตถุประสงค์

๑. เพื่อจัดทำ “ผังภูมิสังคมเพื่อการบริหารจัดการน้ำหมู่บ้าน/ชุมชน แบบบูรณาการอย่างยั่งยืน (Geo-social Map)” และนำข้อมูลไปใช้ในการวิเคราะห์และวางแผนปฏิบัติงานตามกรอบภารกิจของแต่ละหน่วยงานในสังกัดกระทรวงมหาดไทย เพื่อแก้ไขปัญหา น้ำท่วม น้ำแล้ง และพัฒนาคุณภาพชีวิตให้กับประชาชนในพื้นที่ หมู่บ้าน/ชุมชน/ตำบล
๒. เพื่อนำข้อมูลจากผังภูมิสังคมเพื่อการบริหารจัดการน้ำหมู่บ้าน/ชุมชน แบบบูรณาการอย่างยั่งยืน (Geo-social Map) ไปใช้ในการวางแผนขับเคลื่อนงานด้วย “การบำบัดทุกข์ บำรุงสุข” ให้กับประชาชนในพื้นที่ ให้มีคุณภาพชีวิตและความเป็นอยู่ที่ดีตามหลักปรัชญาเศรษฐกิจพอเพียง อย่างเป็นรูปธรรม
๓. เพื่อพัฒนาเครือข่ายการทำงานแบบบูรณาการของผู้แทนหน่วยงานในสังกัดกระทรวงมหาดไทยหน่วยงาน อื่นที่เกี่ยวข้อง ร่วมกับผู้นำชุมชน ประชาชน และ ๗ ภาควิชาเครือข่าย รวมทั้งภาคีความร่วมมือต่างๆ ในพื้นที่ หมู่บ้าน/ชุมชน/ตำบล

โดยผู้เข้าร่วมประชุมมีข้อเสนอ ข้อตกลง หรือมติที่ประชุม

มติที่ประชุม

๑. ผู้นำชุมชน/กำนัน/ผู้ใหญ่บ้าน / มีความเข้าใจในสภาพทั่วไปของพื้นที่ ปัญหาที่เกิดขึ้นในพื้นที่ ว่า อยู่จุดไหนของหมู่บ้าน รวมถึงมีส่วนร่วมในการเสนอแนะแนวทางแก้ไขปัญหาตามความต้องการของประชาชน
๒. อบต.บึงมะลู ทราบปัญหาและข้อเสนอแนะของประชาชนในพื้นที่ และนำข้อมูลไปบูรณาการเพื่อจัดทำแผนงาน/โครงการ เพื่อแก้ไขปัญหาต่างๆ ในพื้นที่ให้สอดคล้องกับความต้องการของประชาชน และได้นำ ข้อมูล ที่แบ่งออกเป็น ๓ กลุ่ม
 - ชุดข้อมูลกลุ่มที่ ๑ เกี่ยวกับปัญหาน้ำท่วม
 - ชุดข้อมูลกลุ่มที่ ๒ เกี่ยวกับพื้นที่เกษตร พื้นที่ป่า และปัญหาน้ำแล้ง
 - ชุดข้อมูลกลุ่มที่ ๓ เกี่ยวกับหมู่บ้าน/ชุมชน

ส่งไปให้กับ สำนักงานโยธาธิการและผังเมืองจังหวัดศรีสะเกษ เพื่อดำเนินการต่อไป
